KM 9+800.00

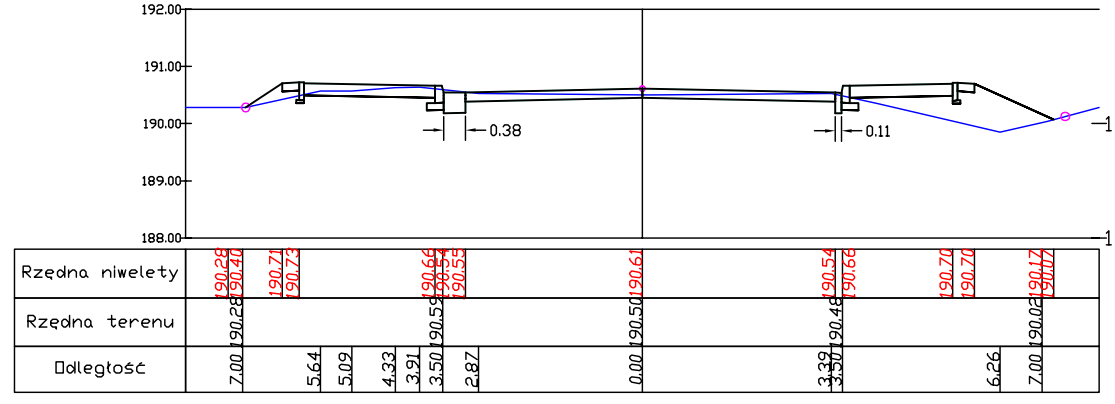
Rzędna niwelety
Rzędna terenu
Odległość
0.38
0.11

KM 9+875.00

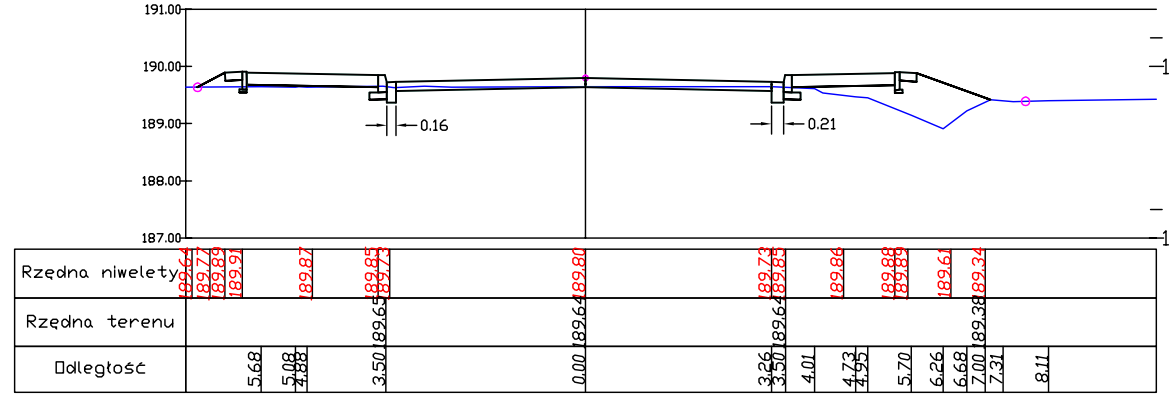
Rzędna niwelety
Rzędna terenu
Odległość
0.16
0.21

KM 9+950.00

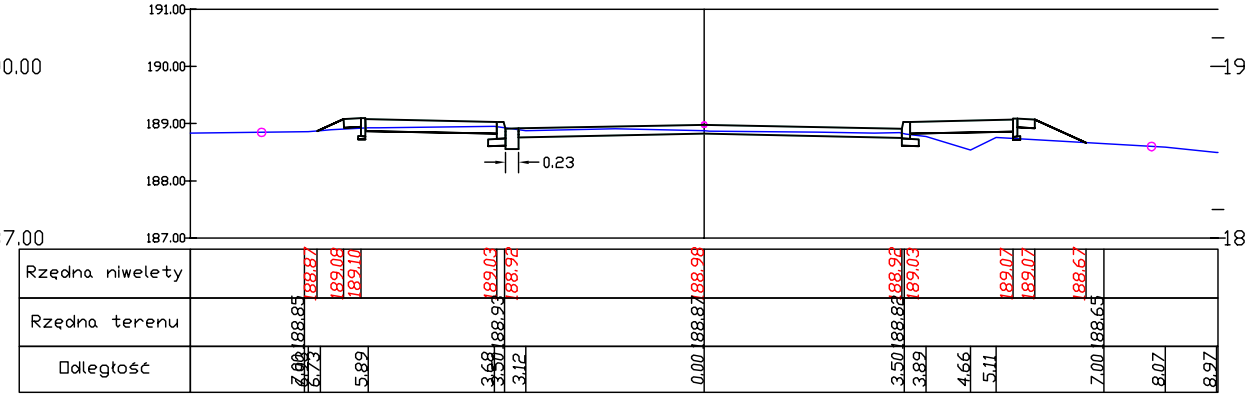
Rzędna niwelety
Rzędna terenu
Odległość
0.23

KM 10+025.00

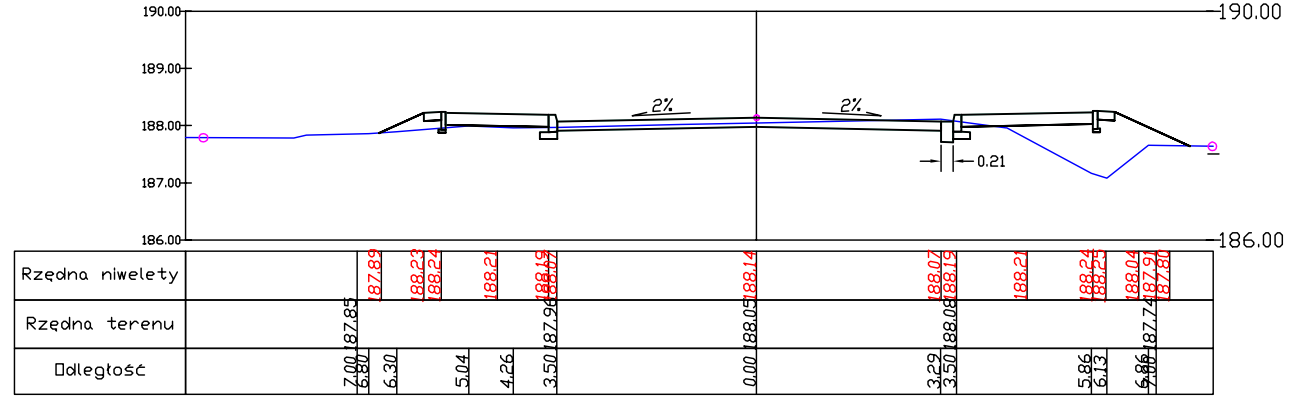
Rzędna niwelety
Rzędna terenu
Odległość
2%
2%
0.21

KM 10+100.00

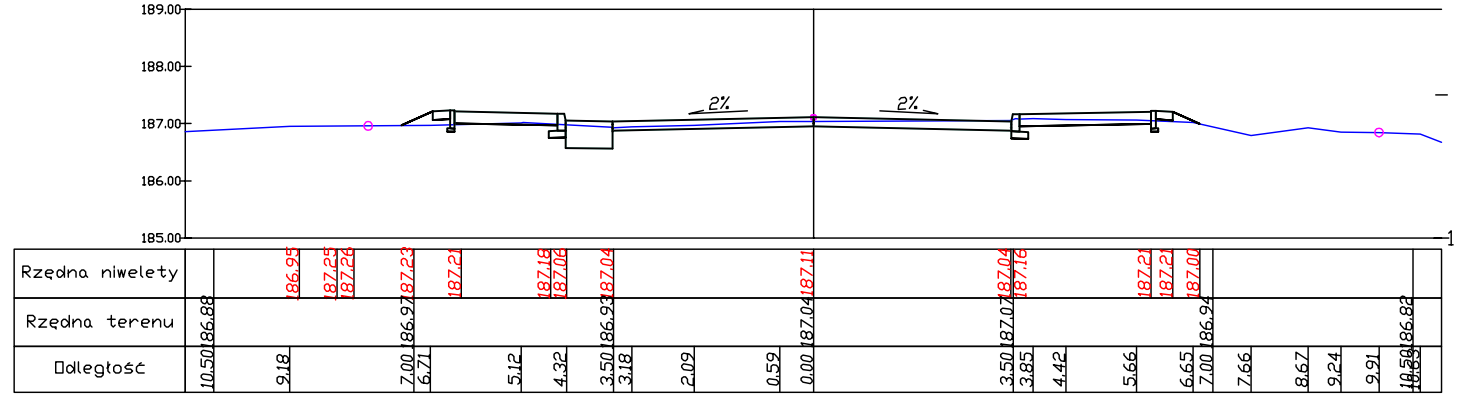
Rzędna niwelety
Rzędna terenu
Odległość
2%
2%

KM 9+825.00

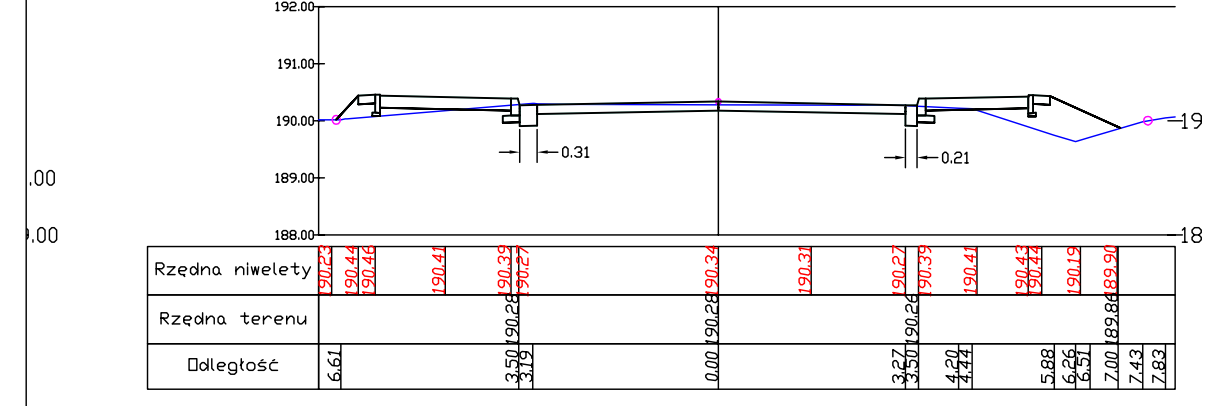
Rzędna niwelety
Rzędna terenu
Odległość
0.31
0.21

KM 9+900.00

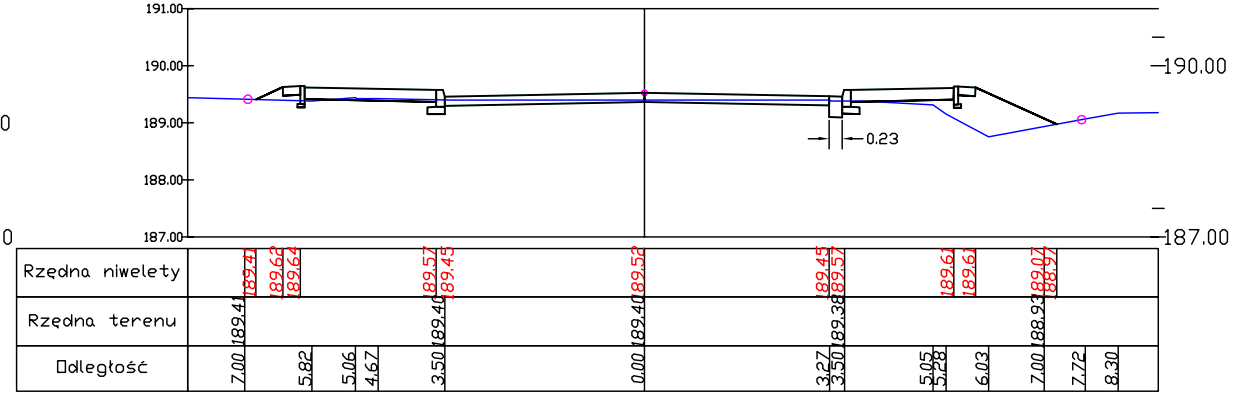
Rzędna niwelety
Rzędna terenu
Odległość
0.23

KM 9+975.00

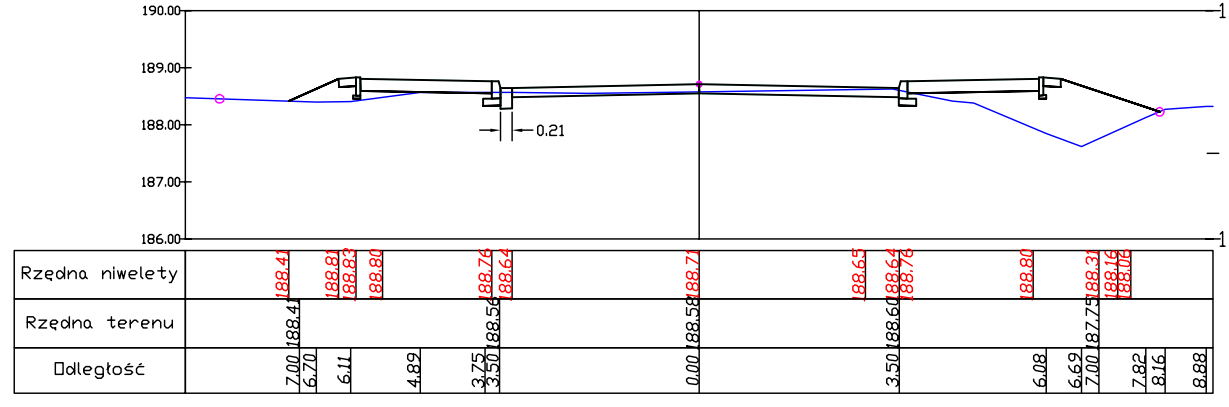
Rzędna niwelety
Rzędna terenu
Odległość
0.21

KM 10+050.00

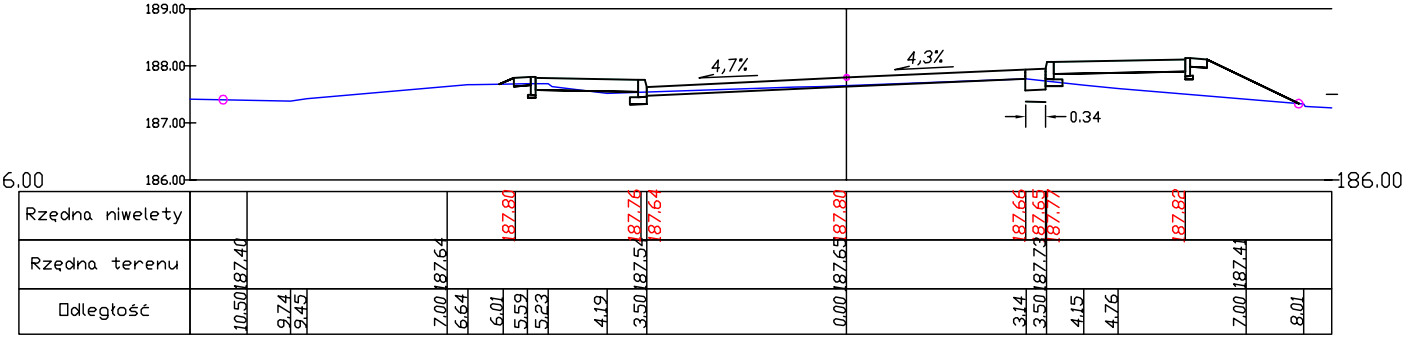
Rzędna niwelety
Rzędna terenu
Odległość
4.7%
4.3%
0.34

KM 10+125.00

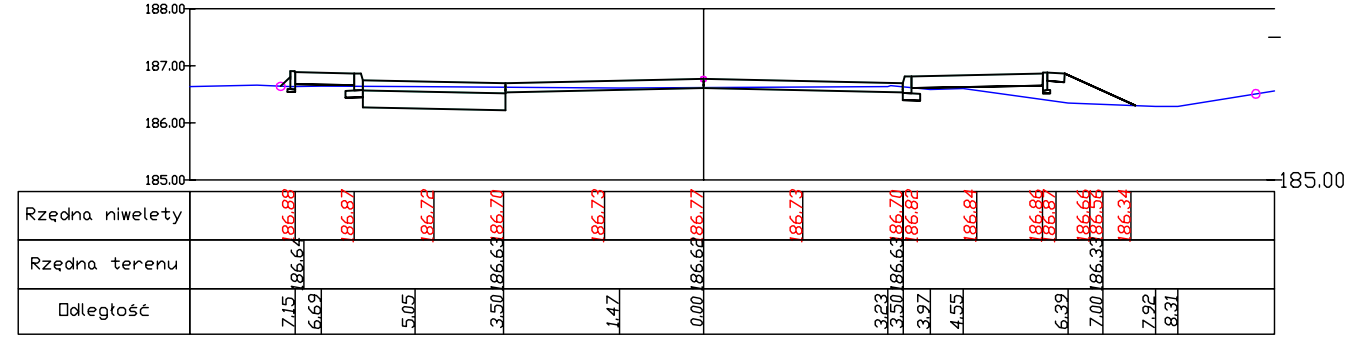
Rzędna niwelety
Rzędna terenu
Odległość

KM 9+850.00

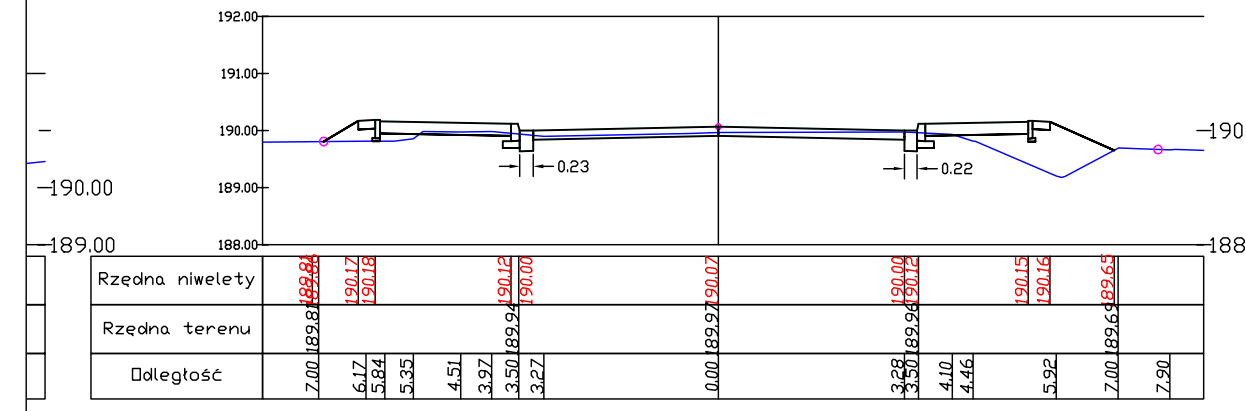
Rzędna niwelety
Rzędna terenu
Odległość
0.23
0.22

KM 9+925.00

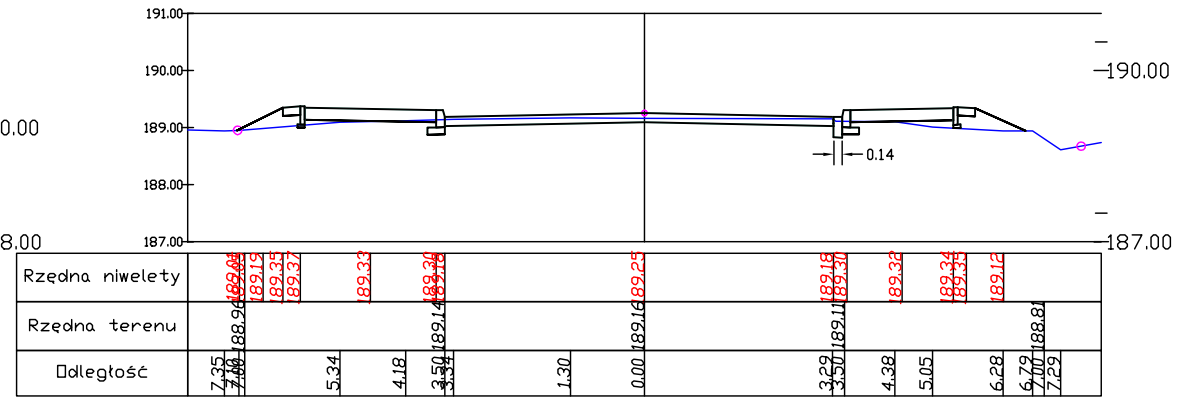
Rzędna niwelety
Rzędna terenu
Odległość
0.14

KM 10+000.00

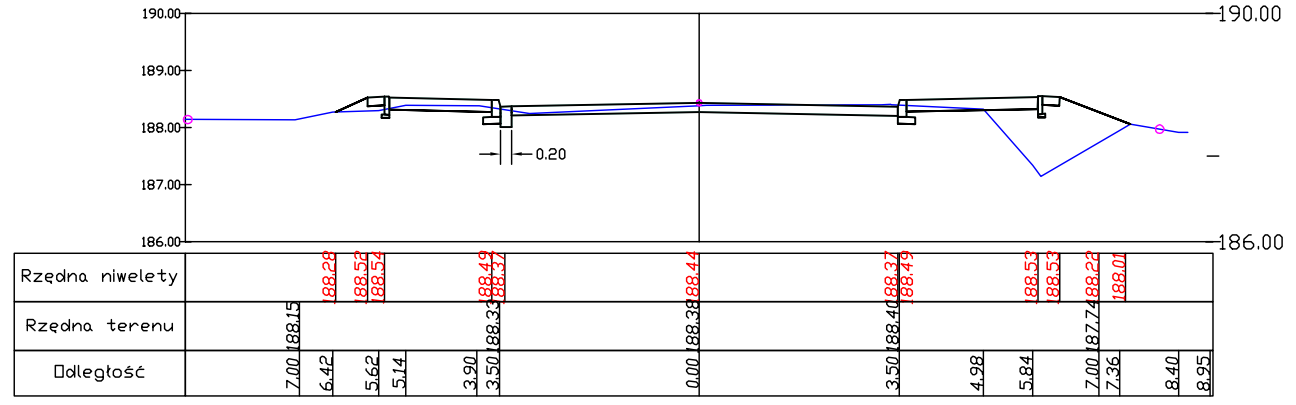
Rzędna niwelety
Rzędna terenu
Odległość
0.20

KM 10+075.00

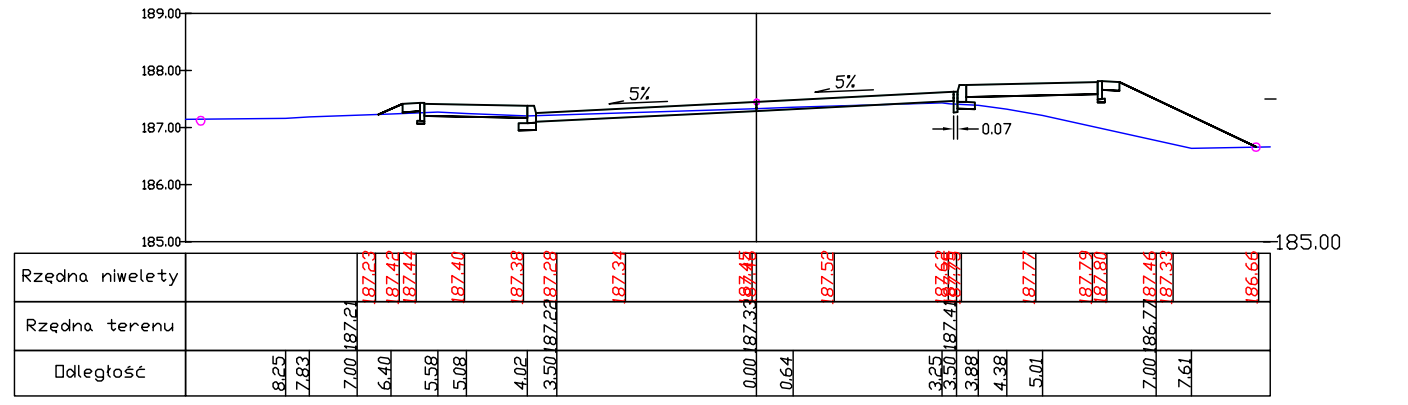
Rzędna niwelety
Rzędna terenu
Odległość
5%
5%
0.07

KM 10+150.00

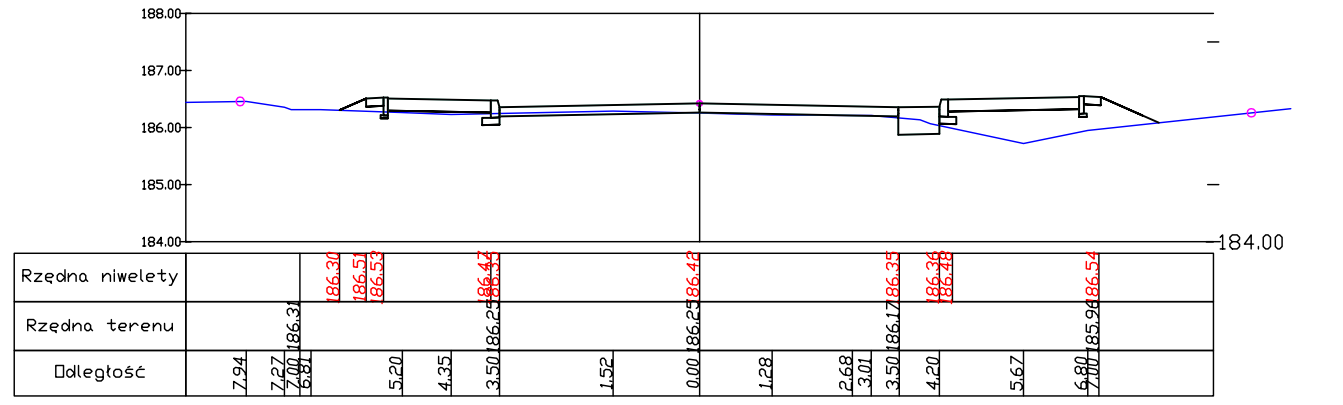
Rzędna niwelety
Rzędna terenu
Odległość

KM 10+175.00

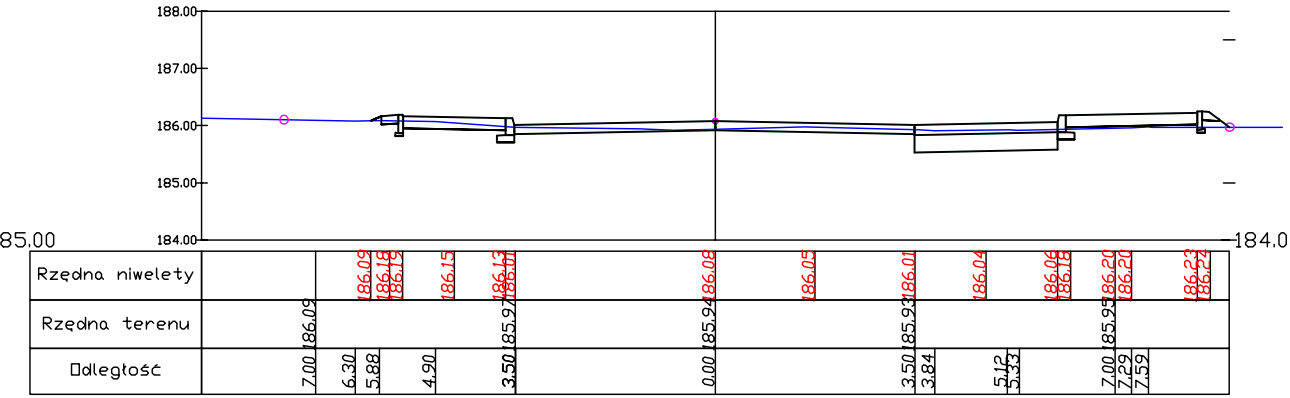
188.00
187.00
186.00
185.00
184.00
85.00
184.00
Rzędna niwelety
186.09 186.18 186.19 186.15 186.13 186.01 186.08 186.05 186.01 186.04 186.06 186.18 186.20 186.20 186.23 186.24
Rzędna terenu
186.09 185.97 185.94 185.93 185.95
Odległość
7.00 6.30 5.88 4.90 3.50 0.00 3.50 3.84 5.12 5.33 7.00 7.29 7.59

KM 10+200.00

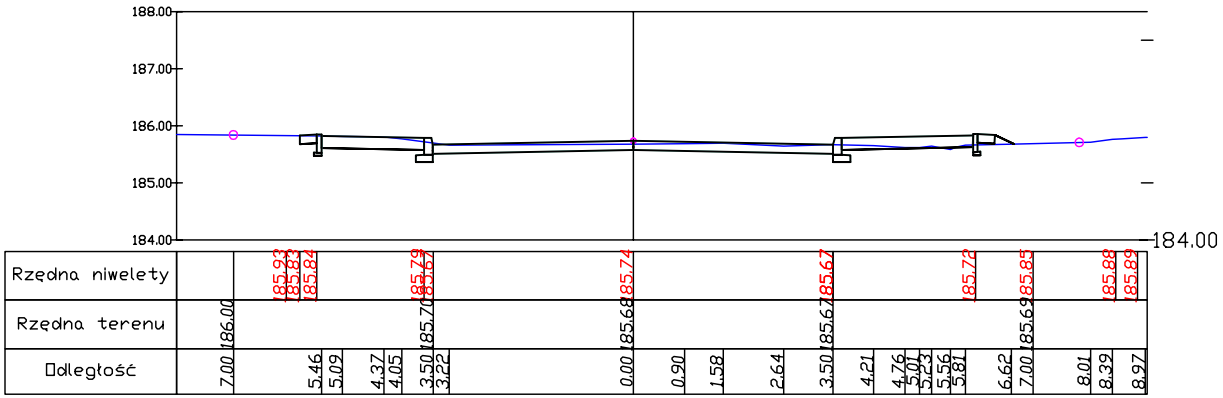
188.00
187.00
186.00
185.00
184.00
184.00
Rzędna niwelety
185.93 185.83 185.84 185.79 185.67 185.74 185.67 185.72 185.85 185.88 185.89
Rzędna terenu
186.00 185.70 185.68 185.67 185.69
Odległość
7.00 5.46 5.09 4.37 4.05 3.50 3.22 0.00 0.90 1.58 2.64 3.50 4.21 4.76 5.01 5.23 5.56 5.81 6.62 7.00 8.01 8.39 8.97

KM 10+225.00

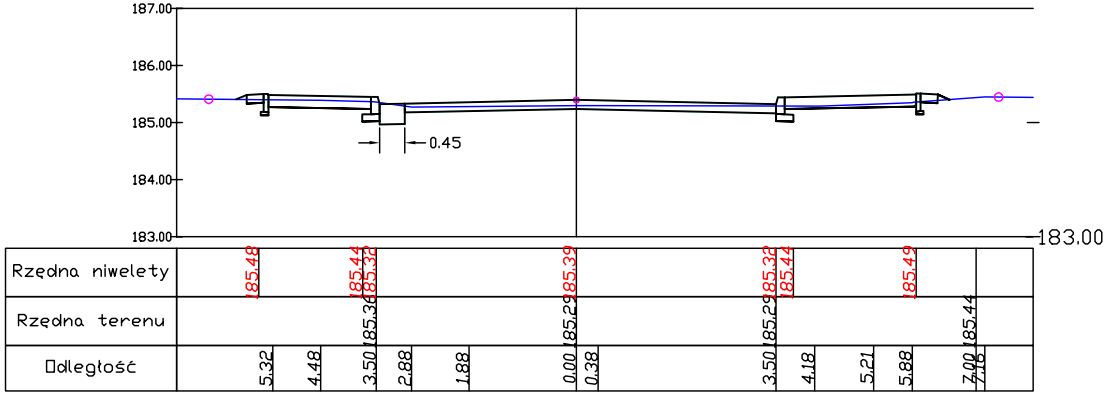
187.00
186.00
185.00
184.00
183.00
0.45
183.00
Rzędna niwelety
185.48 185.44 185.32 185.39 185.32 185.44 185.49
Rzędna terenu
185.36 185.29 185.29 185.44
Odległość
5.32 4.48 3.50 2.88 1.88 0.00 0.38 3.50 4.18 5.21 5.88 7.00 7.16

LEGENDA

○ granica pasa drogowego

km 9+775,00 ÷ 10+225

ZARZĄDZANIE I DORADZTWO
BUDOWNICTWO LĄDOWE
mgr inż Andrzej Klecha
Mielec, ul. Orzeszkowej 14

tel. (017) 773 50 81
e-mail: aklecha@powiat.mielec.pl

Przedmiot PROJEKT WYKONAWCZY
Przebudowa drogi powiatowej nr 1322K Dabrowa Tarnowska - Radomyśl Wielki polegająca na remoncie istniejącej jezdni i chodników oraz budowie ścieżki rowerowej na odcinku Dąbrowa Tarnowska - Radgoszcz do granicy powiatu w km 0+230,00 - 14+368,00

Nazwa opracowania. Skala
Przekroje poprzeczne. Skala 1:100

Projektował	Sprawdził	Opracowała
mgr inż. A. Klecha	mgr inż. A. Grądalski	mgr inż. B. Barszcz

Data wykonania; lipiec 2009r

Nr rys.